



झोपडपट्टी पुनर्वसन प्राधिकरण

प्रशासकीय इमारत, प्रा. अनंत काणेकर मार्ग, वांद्रे (पूर्व), मुंबई ४०० ०५१

दुरध्वनी : २६५९०५१९ संकेतस्थळ : www.sra.gov.in ईमेल : info@sra.gov.in

क्र. झोपुप्रा/अभि.विभाग/३क(१)/ मे. अशो /२०२१/

दिनांक :

14 DEC 2021

जाहीर सूचना

याद्वारे कळविण्यात येतेकी, अर्जदार मे. अशो डेव्हलपर्स यांनी खालील मिळकतीवरील क्षेत्र महाराष्ट्र झोपडपट्टी (सुधारणा, निर्मूलन आणि पुनर्विकास) अधिनियम, १९७१ कलम ३ क (१) अंतर्गत झोपडपट्टी पुनर्वसन क्षेत्र म्हणून घोषित करणेबाबत विनंती अर्ज दाखल केला आहे. अर्जदार यांनी अर्जासोबत सादर केलेल्या कागदपत्रांचे आधारे झोपडपट्टी पुनर्वसन क्षेत्र घोषित करावयाच्या प्रस्तावित मिळकतीचा तपशील खालीलप्रमाणे आहे.


झोपडपट्टी पुनर्वसन क्षेत्र घोषित करावयाच्या मिळकतीचा तपशील मिळकत पत्रिकेनुसार

अ.क्र.	गावाचे नाव	न.भू.क्र.	मिळकत पत्रिकेनुसार		
			क्षेत्र (चौ.मी.)	धारणाधिकार	धारक
(१)	(२)	(३)	(४)	(५)	(६)
१	मौजे कोलेकल्याण तालुका अंधेरी	२/५	८५४.३०	क	मे.सुनहर इन्फ्राकॉम एलएलपी, भागीदार राधादेवी रामजी सिंह सुनिल रामजी सिंह हरिष रामजी सिंह
२		४/अ	६१९४.००		बाळकृष्ण सदाशिव मिराशी
३		४/ब	२६३१.००	ग	महाराष्ट्र सरकार
४		४/१/ब	१०७५.३०	क	मे.अशो डेव्हलपर्स
एकुण			१०७५४.६०		

घोषित करावयाच्या मिळकतीचे क्षेत्र व चतुःसिमा खालीलप्रमाणे

मौजे - कोलेकल्याण, तालुका - अंधेरी							
अ.क्र	न.भू.क्र	मिळकत पत्रिकेनुसार क्षेत्र (चौ.मी.)	घोषित करावयाचे क्षेत्र (चौ.मी.)	एकत्रित चर्तु :सिमा			
				पूर्वेस न.भू.क्र	पश्चिमेस न.भू.क्र	दक्षिणेस न.भू.क्र	उत्तरेस न.भू.क्र
१	२/५	८५४.३०	८८.००	४/१ब (पै.), ४/१अ	४/ब (पै.) ४/अ (पै.)	४अ (पै.) ४ब (पै.)	२/५(पै.), मौजे -बांद्रा I ३५अ, १६५
२	४/अ	६१९४.००	६१७.००				
३	४/ब	२६३१.००	१०६६.१२				
४	४/१/ब	१०७५.३०	१५४.३०				
एकूण		१०७५४.६०	१९२५.४२				

उपरोक्त नमुद मिळकत झोपडपट्टी पुनर्वसन क्षेत्र घोषित करणेबाबत जमीन मालक अथवा कोणाही हितसंबंधीताची हरकत असल्यास, त्यांनी आपली हरकत सदर जाहीर सूचना प्रसिध्द झालेल्या दिनांकापासून ३० दिवसाच्या आत झोपडपट्टी पुनर्वसन प्राधिकरणाकडे लेखी दाखल करणेबाबत कळविण्यात येत आहे.


 (गंगाधर ब.गागरे)
 कार्यकारी अभियंता
 झोपडपट्टी पुनर्वसन प्राधिकरण



Slum Rehabilitation Authority

Administrative Building, Pri. Anant Kanekar Road, Vandre (E.), Mumbai-51

Tel. : 26590519 Website : Email : info@sra.gov.in

No. SRA/Eng.Dept. /3c (1)/M/s. Asho Dev./2021

Date : /2021

SRA/ED/OW/2021/4823/H.

17 DEC 2021

Public Notice


It is informed that Applicant M/s. Asho Developers has made an application for request declaration of the area owned by them as Slum Rehabilitation Area, under section 3c (1) of the Maharashtra Slum Areas (Improvement, Clearance and Redevelopment) Act, 1971. The applicant has submitted the property documents. Accordingly, the particulars of area proposed to be declared as Slum Rehabilitation Area, are as under.

Sr. No.	Village	CTS No.	As Per PR Card		
			Area (Sq.mtr.)	Tenure	Holder
(1)	(2)	(3)	(4)	(5)	(6)
1	Village Kolekalyan Taluka-Andhri	2/5	854.30	C	M/s.Sunhar Infracom LLP Partner Radhadevi Ramji Singh Sunil Ramji Singh Harish Ramji Singh
2		4/A	6194.00		Balkrishna Sadashiv Mirashi
3		4/B	2631.00	G	Govt.of Maharashtra
4		4/1/B	1075.30	C	M/s.Asho Developers
Total			10754.60		

The particulars of area proposed to be declare as Slum Rehabilitation Area

Village – Kolekalyan , Taluka - Andheri							
Sr. No.	CTS no.	Area as per property card (Sq.mtr.)	Area to be declare as “Slum Rehabilitation Area” (Sq.mtr.)	Consolidated Boundaries			
				East CTS no.	West CTS no.	South CTS no.	North CTS no.
1	2/5	854.30	88.00	4/1B (pt.), 4/1A	4/B (pt.) 4/A (pt.)	4A (pt.) 4B (pt.)	2/5(pt.), Village Bandra- I 35A,165
2	4/A	6194.00	617.00				
3	4/B	2631.00	1066.12				
4	4/1/B	1075.30	154.30				
Total		10754.60	1925.42				


Land owners or anybody who claims to have any right, title or interest (if any) is having any objection in respect of the proposed declaration of the aforesaid property as ‘Slum Rehabilitation Area’, may submit written objection to Slum Rehabilitation Authority within a period of 30 days from the date of publication of this Notice.


(GANGADHAR B. GAGARE)
EXECUTIVE ENGINEER
SLUM REHABILITATION AUTHORITY

The particulars of area proposed to be declare as Slum Rehabilitation Area

Village – Kolekalyan , Taluka - Andheri							
Sr. No.	CTS no.	Area as per property card (Sq.mtr.)	Area to be declare as “Slum Rehabilitation Area” (Sq.mtr.)	Consolidated Boundaries			
				East CTS no.	West CTS no.	South CTS no.	North CTS no.
1	2/5	854.30	88.00	4/1B (pt.), 4/1A	4/B (pt.) 4/A (pt.)	4A (pt.) 4B (pt.)	2/5(pt.), Village Bandra- I 35A.165
2	4/A	6194.00	617.00				
3	4/B	2631.00	1066.12				
4	4/1/B	1075.30	154.30				
Total		10754.60	1925.42				

Land owners or anybody who claims to have any right, title or interest (if any) is having any objection in respect of the proposed declaration of the aforesaid property as ‘Slum Rehabilitation Area’, may submit written objection to Slum Rehabilitation Authority within a period of 30 days from the date of publication of this Notice.


 (GANGADHAR B. GAGARE)
 EXECUTIVE ENGINEER
 SLUM REHABILITATION AUTHORITY