



झोपडपट्टी पुनर्वसन प्राधिकरण

DYCOL/OW/2020/1729

जा.क्र.झोपुप्रा/उजि(पू)/३क/पटेलवाडी/२०१९/

दिनांक - 16 SEP 2020

झोपडपट्टी पुनर्वसन प्राधिकरण अधिसूचना

ज्याअर्थी, महाराष्ट्र झोपडपट्टी (सुधारणा, निर्मुलन आणि पुनर्विकास) अधिनियम १९७१ चे कलम ३ब च्या पोट कलम (३) अनुसार झोपडपट्टी पुनर्वसन प्राधिकरणाने झोपडपट्टी पुनर्वसन योजना तयार करुन दिनांक ९ एप्रिल १९९८ रोजी राजपत्रात प्रसिध्द केली आहे.

आणि ज्याअर्थी, महाराष्ट्र झोपडपट्टी (सुधारणा, निर्मुलन आणि पुनर्विकास) अधिनियम १९७१ चे कलम ३ (क) उप-कलम (१) अनुसार "झोपडपट्टी पुनर्वसन क्षेत्र" घोषित करण्याचे अधिकार मुख्य कार्यकारी अधिकारी, झोपडपट्टी पुनर्वसन प्राधिकरण यांना आहेत.

त्याअर्थी उक्त कलम ३ (क) चे उपकलम (१) मधील शक्तीचा वापर करुन मी, खालीलप्रमाणे अनुसूचीमध्ये दर्शविलेले क्षेत्र "झोपडपट्टी पुनर्वसन क्षेत्र" म्हणून याद्वारे घोषित करीत आहे. सदरचे क्षेत्र बृहन्मुंबई विकास नियंत्रण नियमावली १९९१ चे नियम ३३(१०) अन्वये झोपडपट्टी पुनर्वसन योजना दाखल करण्यास पात्र आहे.


अनुसूची

मौजे- भांडूप, तालुका-कुर्ला

अ. क्र.	गावाचे नांव	न.भू.क्र.	मिळकत पत्रिकेनुसार क्षेत्र (चौ.मी)	घोषित करावयाचे क्षेत्र चौ.मी.	चतुःसीमा			
					पूर्वस	पश्चिमेस	दक्षिणेस	उत्तरस
१	मौजे- भांडूप	४६१	८९१.८०	८९१.८०	न.भू.क्र. ४५८ ४६० अ	न.भू.क्र. ४६३, ४०९	न.भू.क्र. २१०	न.भू.क्र. १५५, १५७
२		४६१/१ ते ६८	४१२९.६०	४१२९.६०				
३		४६२	२२७.७०	२२७.७०				
४		४६२/१ ते १७	५०४.६०	५०४.६०				
एकूण			५७५३.७०	५७५३.७०				

झोपडपट्टी पुनर्वसन प्राधिकरण
प्रशासकीय इमारत, प्रा.अनंत काणेकर मार्ग,
वांद्रे (पुर्व) मुंबई - ४०००५१.





(दीपक कृपूर)

मुख्य कार्यकारी अधिकारी
झोपडपट्टी पुनर्वसन प्राधिकरण

प्रशासकीय इमारत, प्रा. अनंत काणेकर मार्ग, वांद्रे (पुर्व), मुंबई - ४००-०५१.

दूरध्वनी : २६५६ ५८००, २६५९ ०४०५ / १८७९, फॅक्स : ०२२-२६५९ ०४५७, ई-मेल : info@sra.gov.in



SLUM REHABILITATION AUTHORITY

No. SRA/DY.COLL (E)/3C/Patelwadi CHS/2019/

Date: 16 SEP 2020

SLUM REHABILITATION AUTHORITY

NOTIFICATION

Whereas, the Slum Rehabilitation Authority has formed Slum Rehabilitation Scheme under the provision of section 3B (3) of Maharashtra Slum Area (Improvement, Clearance and Redevelopment) Act, 1971 and published in gazette on 9th April 1998;

And Whereas, in exercise of the provision of Section 3C (1) of the Maharashtra Slum Area (Improvement, Clearance and Redevelopment) Act, 1971 the Chief Executive Officer, Slum Rehabilitation Authority is empowered to declare any area as "Slum Rehabilitation Area".

Therefore, in exercise of the said provision of section 3C (1) of the Maharashtra Slum Area (Improvement, Clearance and Redevelopment) Act, 1971. I, undersigned is hereby declare the area shown in schedule as "Slum Rehabilitation Area". Now the said area is open to submit scheme of slum rehabilitation as per regulation 33(10) of Development Control Regulation, 1991 of Greater Mumbai.


Schedule

Village-Bhandup, Taluka-Kurla

Sr no	Village	C.T.S. No.	Area as per property Card (sq.mtr)	Area to be declared as slum Rehabilitation Area (sq.mtr)	Boundaries			
					East	West	North	South
1	Village - Bhandup	461	891.80	891.80	CTS no. 458 & 460 A	CTS no. 463, 409	CTS no. 210	CTS no. 155, 157
2		461/1 to 68	4129.60	4129.60				
3		462	227.70	227.70				
4		462/1 to 17	504.60	504.60				
Total			5753.70	5753.70				

Slum Rehabilitation Authority

Administrative Building,
Prof.Anant Kanekar Marg,
Bandra (E), Mumbai - 400051.



(DEEPAK KAPOOR)

Chief Executive Officer,
Slum Rehabilitation Authority.