



## झोपडपट्टी पुनर्वसन प्राधिकरण DYWL/OW/2020/8867

जा.क्र.झोपुप्रा/उजि(पू)/३क/गांवदेवी/२०१९/

दिनांक - 26 FEB 2020

### झोपडपट्टी पुनर्वसन प्राधिकरण अधिसूचना

ज्याअर्थी, महाराष्ट्र झोपडपट्टी (सुधारणा, निर्मुलन आणि पुनर्विकास) अधिनियम १९७९ चे कलम ३ब च्या पांढ कलम (३) अनुसार झोपडपट्टी पुनर्वसन प्राधिकरणाने झोपडपट्टी पुनर्वसन योजना तयार करून दिनांक ९ एप्रिल १९९८ रोजी राजपत्रात प्रसिध्द केली आहे.

आणि ज्याअर्थी, महाराष्ट्र झोपडपट्टी (सुधारणा, निर्मुलन आणि पुनर्विकास) अधिनियम १९७९ चे कलम ३ (क) उप-कलम (१) अनुसार "झोपडपट्टी पुनर्वसन क्षेत्र" घोषित करण्याचे अधिकार मुख्य कार्यकारी अधिकारी, झोपडपट्टी पुनर्वसन प्राधिकरण यांना आहेत.


त्याअर्थी उक्त कलम ३ (क) चे उपकलम (१) मधील शक्तीचा वापर करून मी, खालीलप्रमाणे अनुसूचीमध्ये दर्शावलेले क्षेत्र "झोपडपट्टी पुनर्वसन क्षेत्र" म्हणून याद्वारे घोषित करित आहे. सदरचे क्षेत्र बृहन्मुंबई विकास नियंत्रण व प्रोत्साहन नियमावली २०३४ चे नियम ३३ (१०) अन्वये झोपडपट्टी पुनर्वसन योजना दखल करण्यास पात्र आहे.

### अनुसूची


#### मौजे- भांडूप, तालुका-कुर्ला

अ.क्र.	न.भू.क्र.	मिळकत पत्रिकेनुसार क्षेत्र (चौ.मी.)	"झोपडपट्टी पुनर्वसन क्षेत्र" म्हणून जाहिर केलेले क्षेत्र (चौ.मी.)	चतुःसीमा			
				पूर्व न.भू.क्र.	पश्चिम न.भू.क्र.	दक्षिण न.भू.क्र.	उत्तर न.भू.क्र.
(१)	(२)	(३)	(४)	(५)	(६)	(७)	(८)
१	मौजे- भांडूप ता.कुर्ला न.भू.क्र. ३९७	११६२.०७	११३०.६३	रस्ता	न.भू.क्र. ३९८	न.भू.क्र. ३९९ व ४००	रस्ता
एकूण क्षेत्र		११६२.०७	११३०.६३				

झोपडपट्टी पुनर्वसन प्राधिकरण  
प्रशासकीय इमारत, प्रा. अनंत काणेकर मार्ग,  
वांद्रे (पूर्व) मुंबई- ४०००५१.



(दीपक कपूर)  
मुख्य कार्यकारी अधिकारी  
झोपडपट्टी पुनर्वसन प्राधिकरण



SLUM REHABILITATION AUTHORITY

No. SRA/DY.COLL (E)/3C/Goandevi/2019/

Date :

26 FEB 2020

SLUM REHABILITATION AUTHORITY

NOTIFICATION

Whereas, the Slum Rehabilitation Authority has formed Slum Rehabilitation Scheme under the provision of section 3B (3) of Maharashtra Slum Area (Improvement, Clearance and Redevelopment) Act, 1971 and published in gazette on 9<sup>th</sup> April 1998;

And Whereas, in exercise of the provision of Section 3C (1) of the Maharashtra Slum Area (Improvement, Clearance and Redevelopment) Act, 1971 the Chief Executive Officer, Slum Rehabilitation Authority is empowered to declare any area as "Slum Rehabilitation Area".


Therefore, in exercise of the said provision of section 3C (1) of the Maharashtra Slum Area (Improvement, Clearance and Redevelopment) Act, 1971. I, undersigned is hereby declare the area shown in schedule as "Slum Rehabilitation Area". Now the said area is open to submit scheme of slum rehabilitation as per regulation 33(10) of Development Control & Promotion Regulations, 2034 of Greater Mumbai.

Schedule

Village-Bhandup, Taluka-Kurla

S. N.	Village & C.T.S. No.	Area as per Property Card. (Sq. mtr.)	Area declared as "Slum Rehabilitation Area" (Sq. mtr.)	Boundaries			
				East C.T.S.	West C.T.S.	South C.T.S.	North C.T.S.
(1)	(2)	(3)	(4)	(5)	(6)	(8)	(7)
1	Village-Bhandup Taluka- Kurla C.T.S. 397	1162.7	1130.63	Road	C.T.S. No. 398	C.T.S. No. 399 & 400	Road
<b>Total Area</b>		<b>1162.7</b>	<b>1130.63</b>				

Slum Rehabilitation Authority  
Administrative Building,  
Prof. Anant Kanekar Marg,  
Bandra (E), Mumbai - 400051.



(DEEPAK KAPOOR)  
Chief Executive Officer,  
Slum Rehabilitation Authority.